

111LN60/24

8^e

L. 38 - Jont sur le Gallgraben. - Km: 14. 203

2 exemplaires à S. C. V. le 18 Décembre 1945 -

1 d° à VBr le _____ d° _____

1 d° à O. A. le _____ d° _____

3 d° à Arr^{dt} le 30 janvier 1946 -

1 d° à VBe le 18 Décembre 1945 -

1 photo adressée le 28 Octobre 1946 -

S.N.C.F.

1 - V.B.

8^e Arrondissement

Section 84

District

FICHER DETAILLE DES DESTRUCTION

Ligne de Saverne à Wintersdorf

(1) Pont sur le Fallgraben (T.M.) (Km: 14.203)

de 7.50 m. de débouché en 1 travée.

Dossier { Arrt. V.B. 84 150 0142
N° V.

Tirage du 5 décembre 1945.

(1) Section de ligne, Gare, Dépôt, Atelier, etc.... Préciser la position kilométrique de l'établissement, les positions des deux extrémités pour une section de ligne.

Bordereau

Série	N° d'ordre	Date du dernier tirage	Série	N° d'ordre	Date du dernier tirage	Série	N° d'ordre	Date du dernier tirage	Série	N° d'ordre	Date du dernier tirage	Série	N° d'ordre	Date du dernier tirage	Série	N° d'ordre	Date du dernier tirage
0	1	5 déc. 1945															

Pièces jointes.

1 fiche de destruction.

1 plan

1 photographie.

Ponceau de 2m

de débouché (T.M.)

km: 13'648

Ponceau de 2m

de débouché (T.M.)

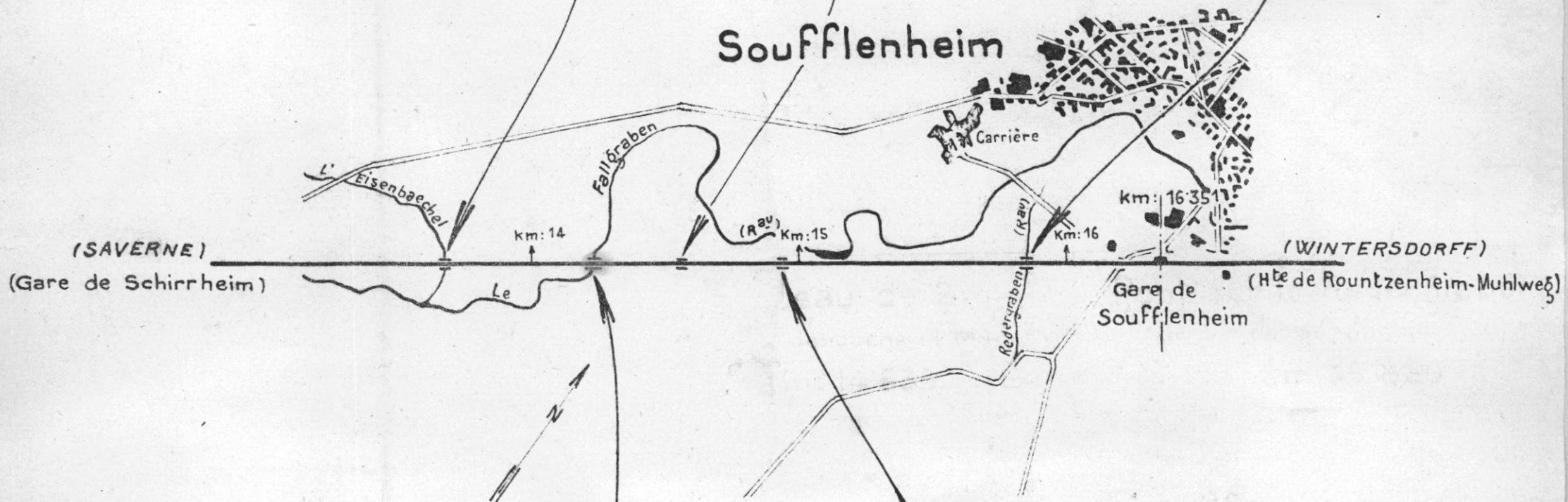
km: 14'533

Pont sur le Redergraben

de 5m de débouché (T.M.)

km: 15'830

Soufflenheim



Pont sur le Fallgraben

de 7m 50 de débouché (T.M.)

km: 14'203

Ponceau de 2m.

de débouché (T.M.)

km: 14'906

84 - 150 - 0142



27.646.

Ligne de Laverne à Wintersdorf -

Pont sur le Fallgraben de 7m50 d'ouverture . Km 14.203 -

Vue dans l'axe de l'ouvrage vers Roeschwoog -

27. 6. 46 -

1/

S.N.C.F.

FICHE DE DESTRUCTION

 OUVRAGE D'ART 0. 1
 MAÇONNERIE - B.A.
 METAL - POUTRELLES ENROBÉES.

1. - V.B.

8^e Arrondissement

Section 84

District 842

Ligne de SAVERNE A WINTERSDORF (km: 14.203)

P.I. à 2 voies.

à la traversée d'un fossé.

Dénomination courante: Pont sur le Fallgraben.

 en 1. {

arches {
 ~~plein-cadre~~
~~base de pont~~
~~arc~~

travées {
 indépendantes
 solidaires
 }

ouverture: m
 flèche m.
 droites
 hauteur variable
 bow-string
 arc

portées: 8.50 m.

 Dossier { Arrêt:
 ou Pièce { V.B: 84-150-0142
 N°: V.
 Tirage du 5 décembre 1945

(mod. O. recto)

Caractéristiques de l'ouvrage 1	Nature et importance des avaries. (repérées sur le croquis annexe.) 2.	Avis sur { réfection rehabilitation. 3
<u>Fondations</u> : Maçonnerie.	en bon état.	
<u>Culées et murs en retour</u> : Maçonnerie.	Côté Wintersdorf: entièrement endommagés. Côté Saverne: détruits complètement.	
<u>Tablier</u> : Métallique	détruit.	
<u>Voie</u> : sur selles	selles réutilisables.	
<u>Platelage</u> : Bois	détruit.	
<u>Garde-corps</u> : Fers profilés.	détruit.	
Circulation interrompue		

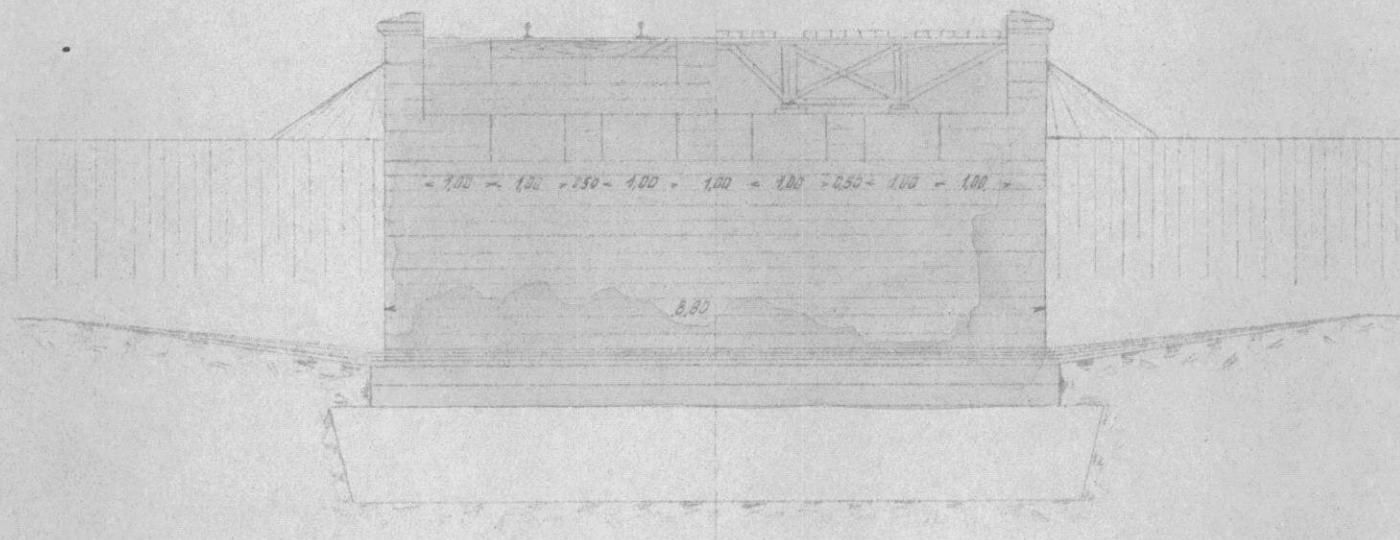
Ligne de Saverne à Wintersdorf

(tronçon Haguenau au Rhin)

Port a.T.M. 7,50 m. d'ouv. P.K. 14,200

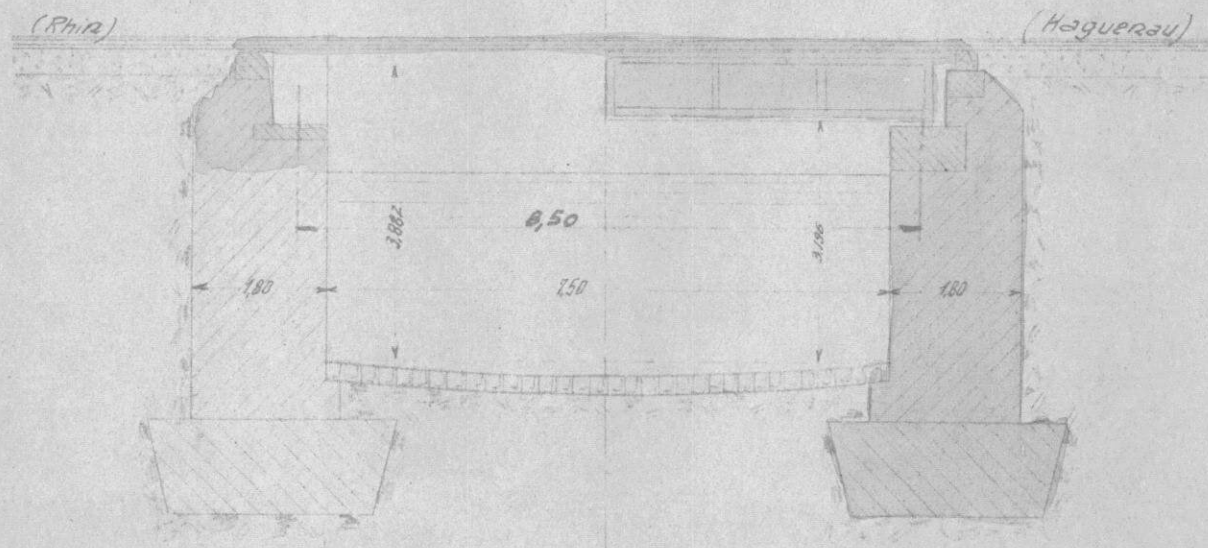
N° 84 - 150 - 0142

coupe longitudinale 1:100



Situation en 1939
avant la destruction

Coupe 1:100



1020

Ligne 88 de Sarre à Wintersdorf.

Sont sur le Fallgraben

Km: 14.203

7920

N°	Designation des photos.	playes	reprises
1	Vue dans l'axe de la ligne vers Roeschwoog. 27-6-46	1	

1 - V.B.
8^e Arrondissement
Section 84
District _____

Ligne de Saverne à Wintersdorf

(1) Pont sur le Fallgraben (T.M.) (Km. 14.203)
de 7.50 m. de débouché en 1 travée.

Dossier { Arrt :
N° { V. B. 84-150-0142
V.
Tirage du 5 décembre 1945.

(1) Section de ligne, Gare, Dépôt, Atelier, etc.... Préciser la position kilométrique de l'établissement, les positions des deux extrémités pour une section de ligne.

_____ Bordereau _____

Série	N°s d'ordre	Date du dernier tirage	Série	N°s d'ordre	Date du dernier tirage	Série	N°s d'ordre	Date du dernier tirage	Série	N°s d'ordre	Date du dernier tirage	Série	N°s d'ordre	Date du dernier tirage
0	1	5 déc. 1945												

Pièces jointes.

- 1 fiche de destruction.
- 1 plan
- 1 photographie.

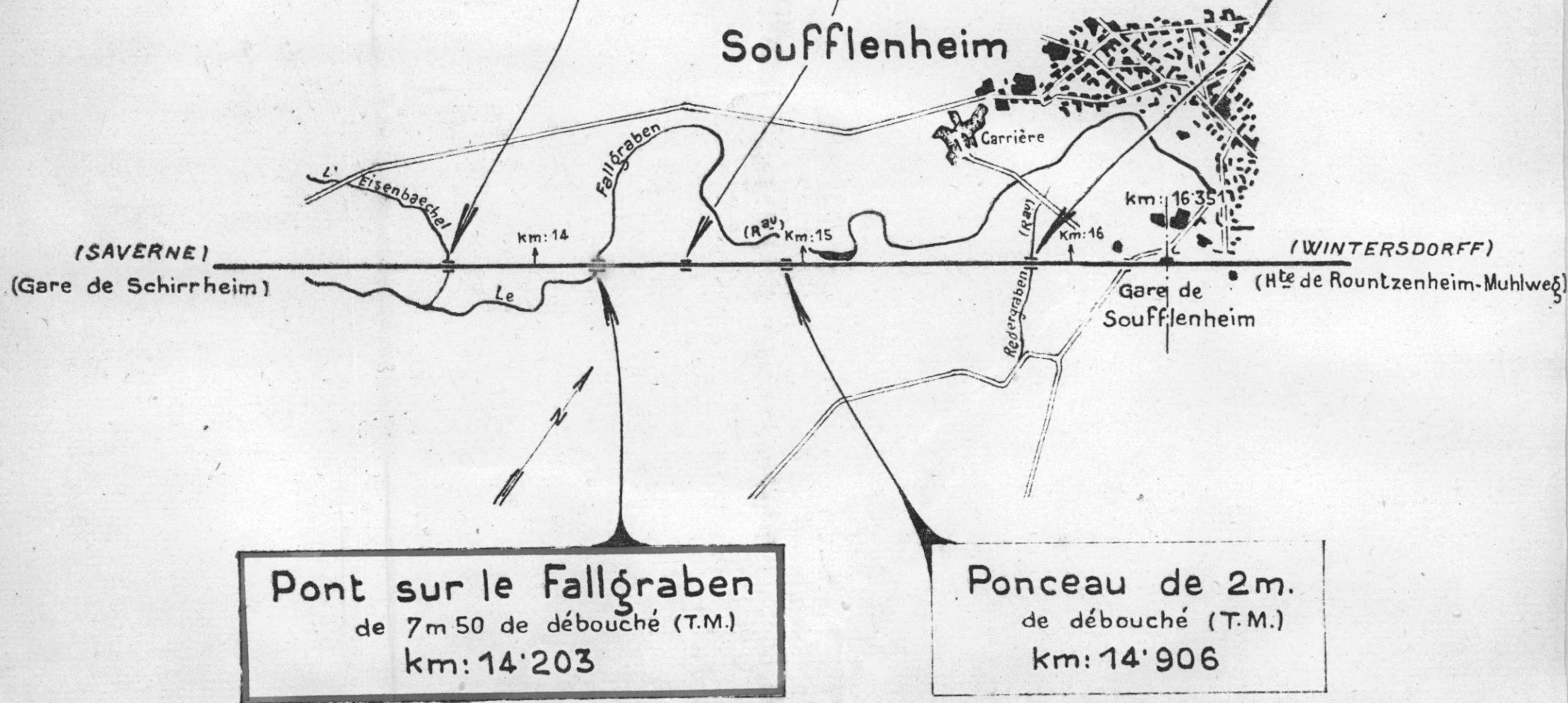
Pièces jointes.

1 fiche de destruction.
1 plan
1 photographie.

Ponceau de 2m
de débouché (T.M.)
km: 13'648

Ponceau de 2m
de débouché (T.M.)
km: 14'533

Pont sur le Redergraben
de 5m de débouché (T.M.)
km: 15'830



Echelle : 1/20'000

84 - 150 - 0142



27.6.46.

Ligne de Saverne à Wintersdorf.

Pont sur le Fallgraben de 7^m50 d'ouverture. Km 14.203.

Vue dans l'axe de l'ouvrage vers Roschurog.

27. 6. 46.

1/

FICHE DE DESTRUCTION

1 - V.B.

8^e Arrondissement

Section 84

District 842

Ligne de SAVERNE A WINTERSDORF (km: 14.203)

p. 1. a 2 voies

à la traversée d'un fossé

Dénomination courante : Pont sur le Fallgraben.

en 1. { arches { ~~page~~ } ouverture : m flèche m
travées { indépendantes droites low string } portées : m
 { ~~solidaires~~ ~~hauteur variable~~ }

Dossier { Arrêt:
ou Pièce { V.B. : 84-150-0142
N° { V.
Tirage du 5 décembre 1945

(mod. O. recto)

Caractéristiques de l'ouvrage 1	Nature et importance des avaries. (repérées sur le croquis annexe.) 2.	Avis sur { réfection. rehabilitation. 3
<u>Fondations</u> : Maçonnerie.	en bon état.	
<u>Culées et murs en retour</u> : Maçonnerie.	Côté Wintersdorf : entièrement endommagés. Côté Laverne : détruits complètement.	
<u>Tablier</u> : Métallique	détruit.	
<u>Voie</u> : sur selles	selles réutilisables.	
<u>Platelage</u> : Bois	détruit.	
<u>Garde-corps</u> : Fers profilés.	détruit.	
Circulation interrompue		

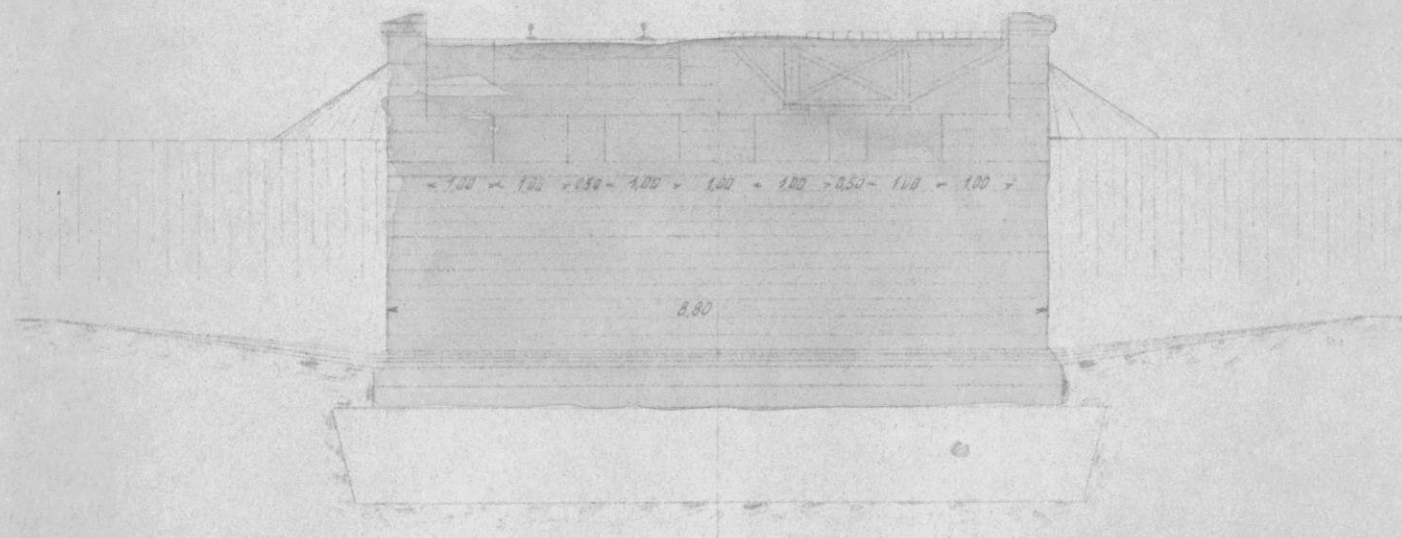
Ligne de Saverne à Wintersdorf

(trouçon Haguenau au Rhin)

Port a.T.M. 7,50 m. d'ouv. P.K. 14,208

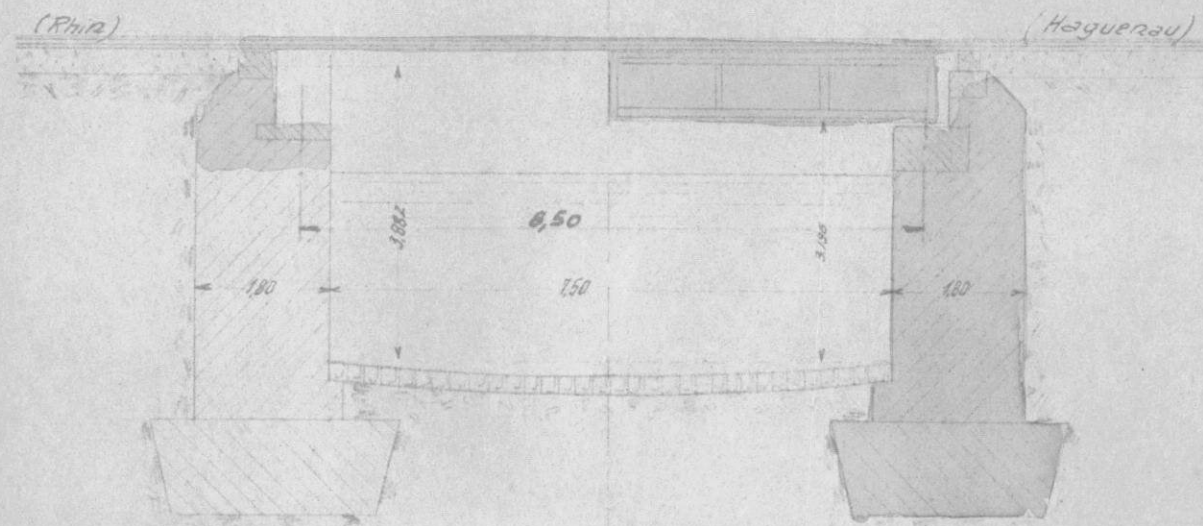
coupe longitudinale 1:100

N° 84 - 150 - 0142



Situation en 1939
avant la destruction

Coupe 1:100



84 - 150 - 0142



27.6.46.

Ligne de Saverne à Wintersdorf.

Pont sur le Fallgraben de 7^m50 d'ouverture. Km 14.203.

Vue dans l'axe de l'ouvrage vers Roschwoog.

27. 6. 46



Ligne de Saverne à Wintersdorf

Pont sur le Fallgraben de 7^m50 d'ouverture . Km 14.203 -

Vue dans l'axe de l'ouvrage vers Roschurog -

27. 6. 46 -



27.6±6.

Ligne de Laverne à Wintersdorf -

Pont sur le Fallgraben de 7.50m d'ouverture. Km 14.203 -

Vue dans l'axe de l'ouvrage vers Roeschwoog -

27. 6. 46 -

1

S.N.C.F.

FICHE DE DESTRUCTION

OUVRAGE D'ART 0.

MAÇONNERIE - B.A.

METAL - POUTRELLES ENROBÉES

- V.B.

P Arrondissement

Section 84

District 842

No 20

Ligne de Saumur à Vitré (kil. 14,203...)

P.I. à 2 voies - P.S. de m de largeur (chaussée de m)

à la traversée d'un fossé

Dénomination courante: Pont sur le Fossé

en 1 { arches { plein cintre } ouverture: 7,50 m - flèche m

travées { indépendantes } droites bow string } portées: 8,50 m

{ anse de panier }
{ arc }
{ solitaires }{ hauteur variable }
{ arc }

Dossier { Arrt: }

ou Pièce { V.B.: }

N° { V.: }

Titre du

Destruction de 1944

(mod. O. recto)

Caractéristiques de l'ouvrage 1	Nature et importance des avaries (repérées sur le croquis annexe) 2	Avis sur { réparation réutilisation 3
<u>Fondations:</u> <u>Châssis:</u> <u>Murs en retour:</u> <u>Tablier:</u> métallique <u>Voie:</u> sur sille <u>Platelage:</u> bois <u>Garde-corps:</u> fers profilés	en bon état côté Métallique sérieusement endommagé côté Tablier détruit complètement détruit silles réutilisables détruit détruit	
	Circulation interrompue ou déviée sur	

FICHE DE DESTRUCTION

OUVRAGE D'ART 0.1
MAÇONNERIE - B.A.
METAL - POUTRELLES ENROBÉES.

1 - V.B.

8^e Arrondissement

Section 84.

District 842

Ligne de SAVERNE A. WINTERSDORF. (km: 14.203)

P1 à 2 voies

à la traversée d'un Fossé.

Dénomination courante: Pont sur le Fallgraben.

en 1. { arches { ~~plein-emb.~~
base de panier
arc. } ouverture: flèche
travées { indépendantes | droites | ~~bow-string~~
solidaires. | hauteur variable | arc. } portées:

Dossier { Arrêt :
ou Pièce { V. B. : 84-150-0142
N° : V.
Tirage du 5 décembre 1945

(mod. O. recto)

Caractéristiques de l'ouvrage 1	Nature et importance des avaries. (repérées sur le croquis annexe.) 2.	Avis sur { réfection. rehabilitation. 3
<u>Fondations</u> : Maçonnerie.	en bon état.	
<u>Culées et murs en retour</u> : Maçonnerie.	Côté Wintersdorf : entièrement endommagés. Côté Laverne : détruits complètement.	
<u>Tablier</u> : Métallique	détruit.	
<u>Voie</u> : sur selles.	selles réutilisables.	
<u>Platelage</u> : Bois	détruit.	
<u>Garde-corps</u> : Fers profilés.	détruit.	
Circulation interrompue.....		

S.N.C.F.

FICHE DE DESTRUCTION

OUVRAGE D'ART 0. 1
 MAÇONNERIE - B.A.
 METAL - POUTRELLES ENROBÉES.

1 - V.B.
8^e Arrondissement
Section 84
District 842

Ligne de SAVERNE A WINTERSDORF (km: 14.203 ...)

P1 à 2 voies

à la traversée d'un Fossé

Dénomination courante: Pont sur le Fallgraben

en 1. { arches { ~~plein-entre~~
anse-de-panier } ouverture : m flèche m
arc
travées { indépendantes } droites } bow-string } portées : m
solitaires. } hauteur variable } arc

Dossier { Arrt. :
ou Pièce { V.B. : 84-150-0142
N° : V.
Tirage du 5 décembre 1945

 $(\text{mod } O, \text{recto})$

Caractéristiques de l'ouvrage 1	Nature et importance des avaries. (repérées sur le croquis annexe.) 2	Avis sur {réfection, reublisson. 3
Fondations : Maçonnerie.	en bon état.	
Culées et murs en retour : Maçonnerie.	Côté Wintersdorf : entièrement endommagés. Côté Laverne : détruits complètement.	
Tablier : Métallique	détruit.	
Voie : sur selles.	selles réutilisables.	
Platelage : Bois	détruit.	
Garde-corps : Fers profilés.	détruit.	
Circulation interrompue.....		