

111678/6

5.

Digue d'Aillesvillers à Pombrière-le-Bains.

Pont brûlé de 14,17 mètres.

S.N.C.F.

# FICHER DÉTAILLÉ DES DESTRUCTIONS

1 - V.B.

Ligne d'Aillevillers à Plombières les Bains.

5.<sup>e</sup> Arrondissement

(1) Pont voûte de 17,47m. (sur l'Augroigne) - (Km: 10,440)

Dossier { Arrêt :  
 V.B : 55. 053. 010  
 V. :  
 Tirage du 8 novembre 1944.

Section 55  
 District 552  
 (mod. A)

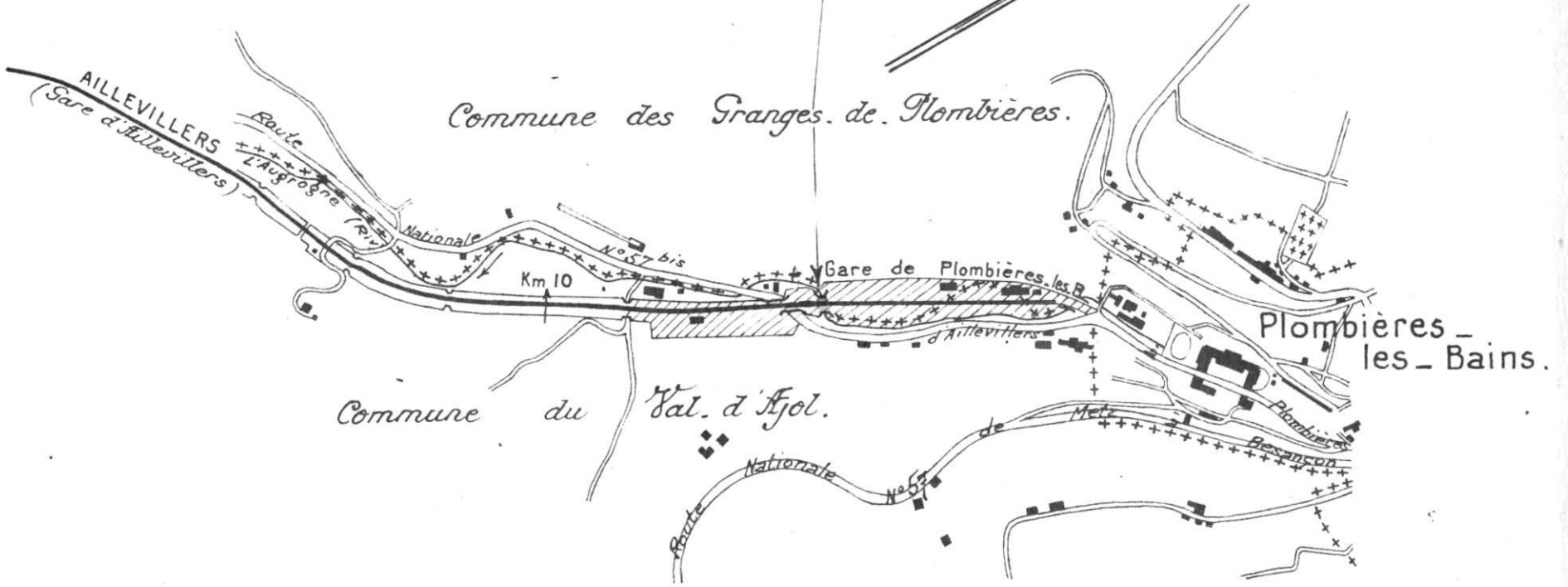
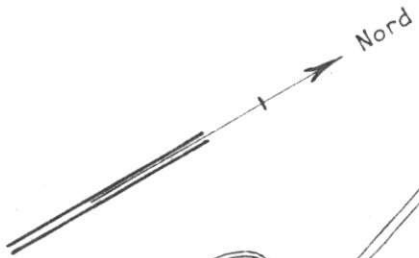
(1). Section de ligne, Gare, Depot, Atelier, etc ... Préciser la position kilométrique de l'établissement, les positions des deux extrémités pour une section de ligne.

— Bordereau —

Série	N°s d'ordre	Date du dernier tirage	Série	N°s d'ordre	Date du dernier tirage	Série	N°s d'ordre	Date du dernier tirage	Série	N°s d'ordre	Date du dernier tirage	Série	N°s d'ordre	Date du dernier tirage	Série	N°s d'ordre	Date du dernier tirage
0	1	8. nov. 1944															

- Pièces jointes.
- 1. fiche de destruction
  - 1. plan
  - photographie (avant et après destruction)

Pont voûté de 14,47 m. (M)  
Km: 10.440



Echelle :  $\frac{1}{10.000}$

S.N.C.F.

## FICHE DE DESTRUCTION

 OUVRAGE D'ART 0.1  
 MAÇONNERIE - B.A.  
 METAL - FOUTRELLES ENROBÉES

 1. - V.B.  
 5<sup>e</sup> Arrondissement  
 Section 55  
 District 552

 Ligne de Aillevillers à Plombières les Bains (Km. 10.440.)  
 P.I. à 2 voies - P.S. de ... m de largeur (chousses de ... m)  
 à la traversée de l'Augroigne  
 Dénomination courante:

 en 1 { arches { plain-cintre  
           { anse-de-panier } ouverture: 14,47 m - flèche ... m  
           { arc }  
       travées { indépendantes } droites | bow-string } portées: ... m  
               { solidaires } hauteur-variable | ans }

 Dossier { Arrt: ...  
 ou Pièce { V.B: 55.053.010...  
 N° { V. ...  
 Triage du 8 novembre 1944.

(mod. O. recto)

Caractéristiques de l'ouvrage 1	Nature et importance des avaries (repérées sur le croquis annexe) 2	Avis sur { réfection reutilisation 3
<p><u>Culées</u> : 2 culées en maçonnerie.</p> <p><u>Voûte</u> : arc surbaissé de 14,47 m.</p> <p>largeur : 10,64 m.</p> <p><u>Tympan</u> : Maçonnerie.</p> <p><u>Remplissage</u> : Partie en terre, partie maçonnerie à sec.</p>	<p><u>Culées</u> { fondation } sans avarie.                  { élévation }</p> <p><u>Voûte</u> : Brèche dans la voûte (voûte crevée) de 6<sup>m</sup>00 x 5<sup>m</sup>50                  près de l'axe de l'ouvrage, partie côté Aillevillers.                  Clés de voûte poussées de 0<sup>m</sup>30 environ.</p> <p><u>Tympan</u> : Soufflés sur la moitié de la longueur de l'ouvrage,                  de 0<sup>m</sup>30 maximum.</p> <p><u>Remplissage</u> : A rétablir au droit de la brèche.</p> <p><u>Décombres</u> : Tombés dans le lit de l'Augroigne.</p>	
Circulation interrompue ou déviée sur .....		

Région Est.

5° 30' du nord V.B.

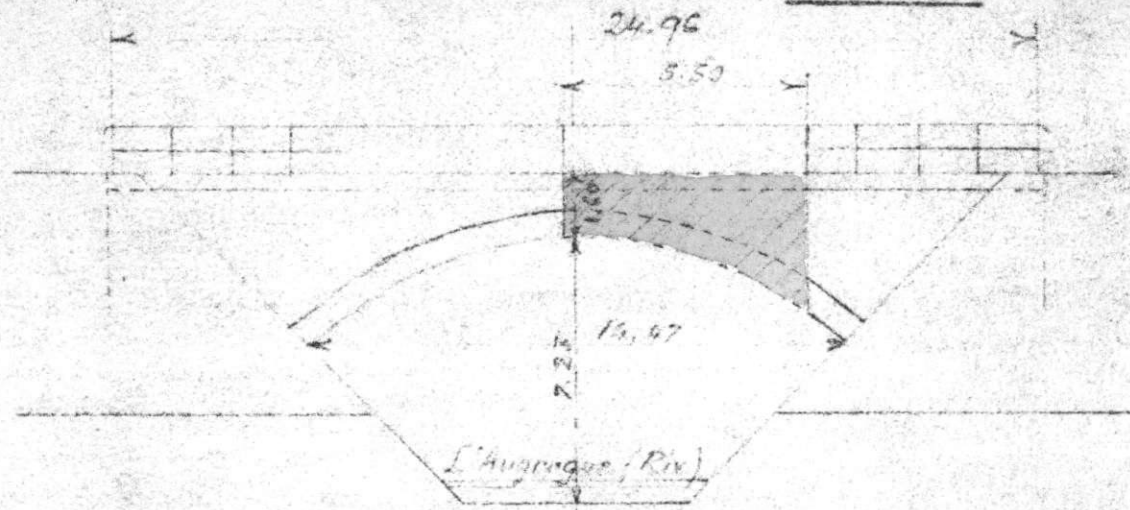
Ligne 16<sup>s</sup> - Pont voûté de 14<sup>m</sup>,47 sur l'Augrogne.

Km: 10,440.

55.053.010


(Ouvrage détruit par mine le 16.9.1954)  
(Craquelé de destruction)

Élévation côté Aval



tympans et clef de voûte  
poussés d'environ 0.30.

couronnement et 2 arêtes  
de sautoirs démolies.



voie unique

(Plombières)



voie de service



(Aulnay-sous-Bois)

crack sous la route.



plinthe, tympans et clef de voûte  
poussés d'environ 0.30.

S.N.C.F.

## FICHE DE DESTRUCTION

 OUVRAGE D'ART 0.1  
 MAÇONNERIE - B.A.  
 METAL - POUTRELLES ENROBÉES

EST-V.B.

5 Arrondissement

Section 55

District 552

 264 163  
 Ligne de Aillyvillers à Plombières-les-Bains (kil. 10.440...)

P.I. à 2 voies - P.S. de ... m de largeur (chaussée de ... m)

à la traversée de l'Argrognon

Dénomination courante:

 en 1 { arches { plein-cintre } ouverture: 14.47 m - flèche ... m  
           { anse-de-paquet }  
           { arc }  
   travées { indépendantes || droites | bow-string } portées ... m  
           { solitaires       || hauteur-variables | arc }

 Dossier { Art: V.B. 55-053-010  
 ou Pièce { V.  
 N°  
 Tirage du 8 mai 1944

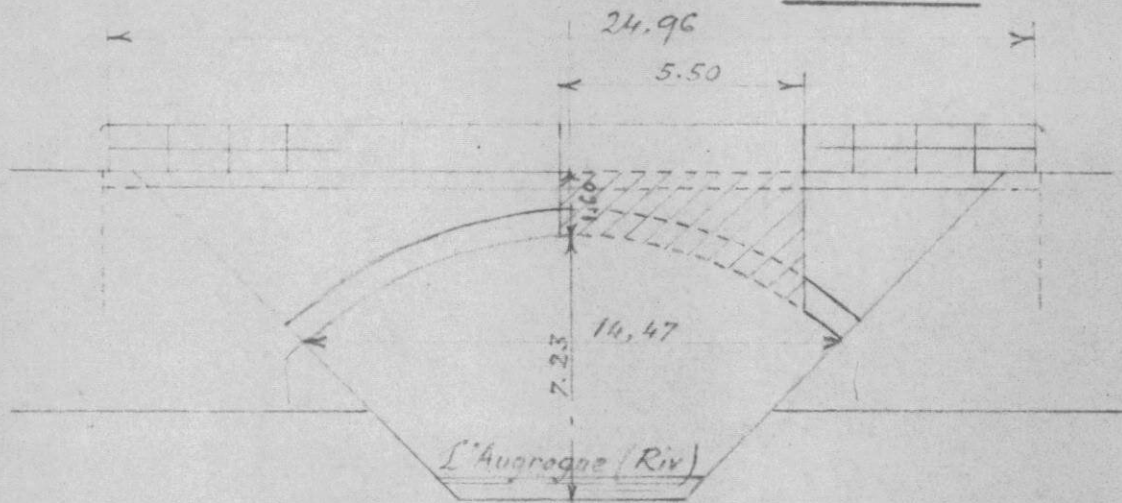
(mod. O. recto)

Caractéristiques de l'ouvrage 1	Nature et importance des avaries (repérées sur le croquis annexe) 2	Avis sur { réfection réutilisation 3
<p><u>Culées.</u> 2 culées en maçonnerie</p> <p><u>voûte</u> arc surbaissé de 14.47 d'ouverture. flèche: largeur: 10.04</p> <p><u>Empant.</u> maçonnerie</p> <p><u>Remplissage.</u> partie en terre partie maçonnerie à sec.</p>	<p><u>Culées.</u> fondation <u>élévation.</u> } sans avarie</p> <p><u>voûte.</u> brèche dans la voûte (voûte crevée) de 6<sup>m</sup> x 5<sup>m</sup> 50 pris de l'axe de l'ouvrage, partie côté Aillyvillers. clés de voûte poussés de 0.30 environ.</p> <p><u>Empant.</u> soufflés sur la moitié de la longueur de l'ouvrage, de 0.30 maximum.</p> <p><u>Remplissage</u> à rétablir au droit de la brèche.</p> <p><u>Décombres.</u> tombés dans le lit de l'Argrognon.</p> <p>Circulation interrompue ou dérivée sur</p>	

Région Est -  
5<sup>e</sup> Arrondissement V. B.

Ligne 16<sup>s</sup> - Port voûté de 14<sup>m</sup>,47 sur l'Augrogne.  
Km: 10,440.

(Ouvrage (Croquis de destruction)  
détruit par mine le 16.9.1944)  
Elévation côté Aval



tympan et clé de voûte  
poussés d'environ 0.30.

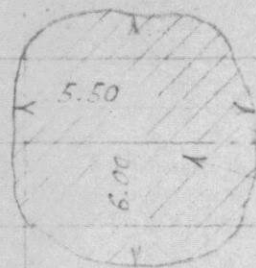
couronnement et 2 assises  
de moellons démolis.



voie unique

(Elombières)


les tympans  
10.00



voies - (Sillevalles)

brèche dans la route.

voie de service



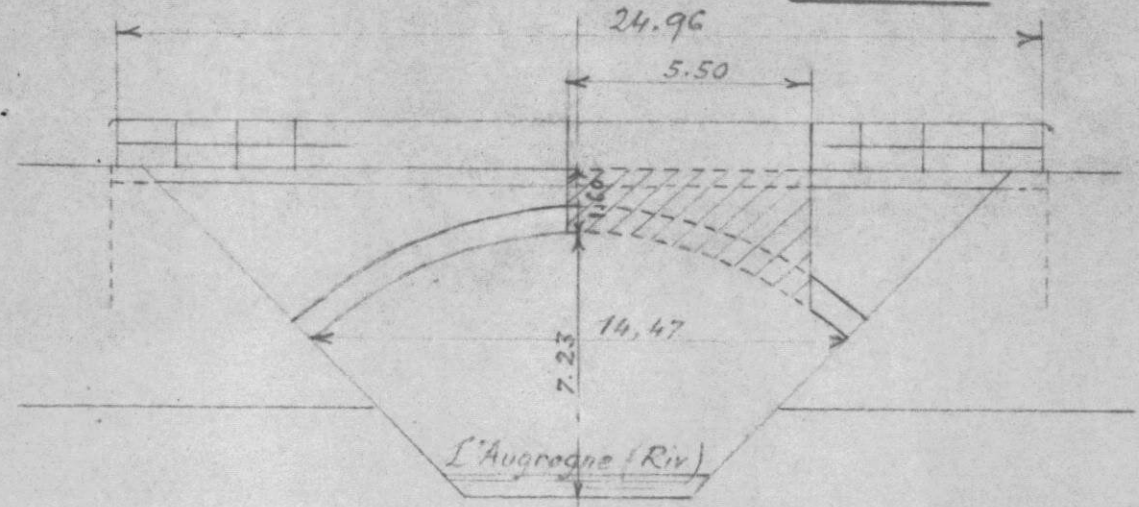
plinthe, tympan et clé de voûte  
poussés d'environ 0.30.



Région Est -  
5<sup>e</sup> Arrondissement V.B.

Ligne 16<sup>5</sup> - Pont voûté de 14<sup>m</sup>,47 sur l'Augrogne.  
Km: 10,440.

(Ouvrage détruit par mine le 16.9.1944)  
Elévation côté Aval



tympan et clé de voûte  
poussés d'environ 0.30.

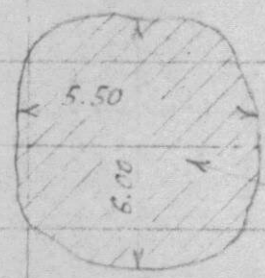
couronnement et 2 assises  
de maçonnerie démolies.



voie unique

(Lombières)

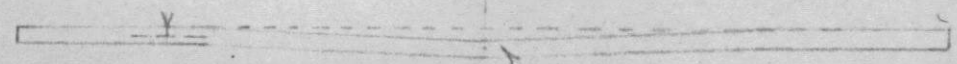
les tympans  
10.64



voies - (.Lillois)

brèche dans la route.

voie de service



plinthe, tympan et clé de voûte  
poussés d'environ 0.30.

S.N.C.F.

# FICHER DÉTAILLÉ DES DESTRUCTIONS

Ligne d'Aillevillers à Plombières-les-Bains.

Dossier  $\left\{ \begin{array}{l} \text{Arrt : } \\ \text{V.B : } 55. 053. 010. \\ \text{V. : } \end{array} \right.$   
 Tirage du 8 novembre 1944

1 - V.B.  
 5.<sup>e</sup> Arrondissement  
 • Section 55  
 • District 552  
 (mod. A)

(1) Pont route de 14,47m. (sur l'Aurogne). (No: 10,440)

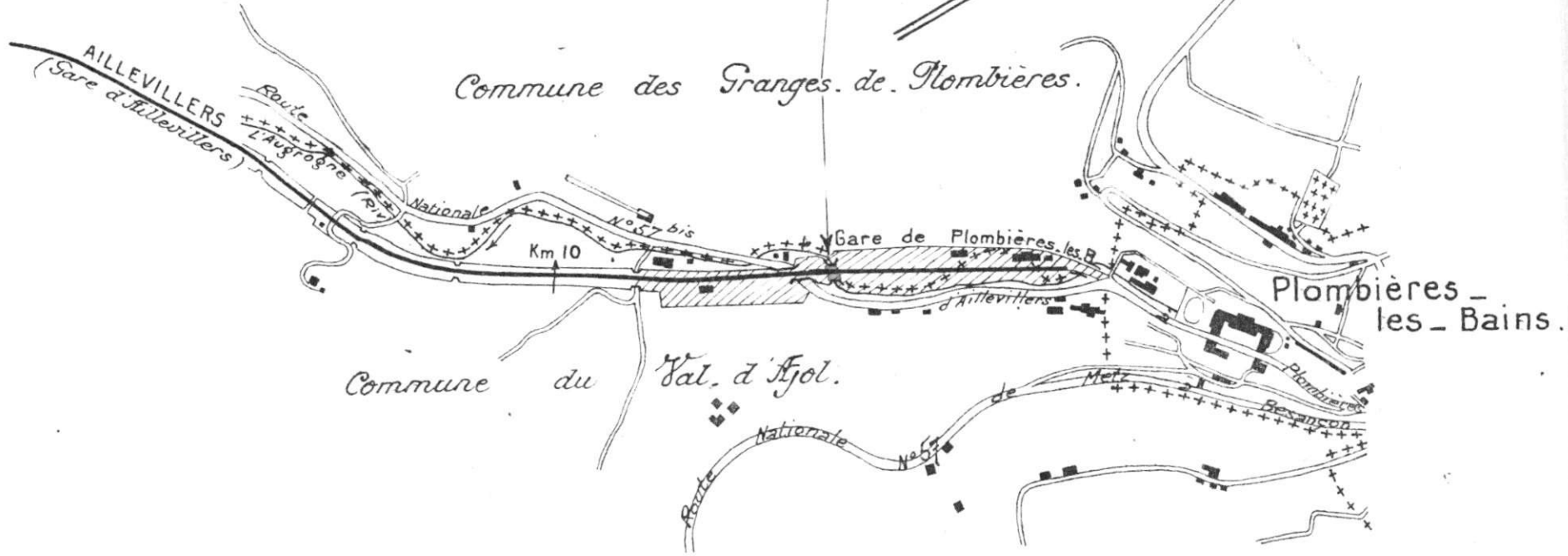
(1) Section de ligne, Gare, Depot, Atelier, etc ... Préciser la position kilométrique de l'établissement, les positions des deux extrémités pour une section de ligne.

## — Bordereau —

Série	N <sup>os</sup> d'ordre	Date du dernier tirage	Série	N <sup>os</sup> d'ordre	Date du dernier tirage	Série	N <sup>os</sup> d'ordre	Date du dernier tirage	Série	N <sup>os</sup> d'ordre	Date du dernier tirage	Série	N <sup>os</sup> d'ordre	Date du dernier tirage
0	1	8. nov. 1944.												

Pièces jointes.  
 1. fiche de destruction  
 1. plan  
 photographie (seront envoyées des réceptions)

Pont voûté de 14,47 m. (M)  
Km: 10.440



Echelle :  $\frac{1}{10.000}$

1. - V.B.  
 5<sup>e</sup> Arrondissement  
 Section 55  
 District 552

Ligne de Aillevillers à Plombières les Bains (Km. 10.440...)

P.I. à 2 voies - P.S. de ... m de largeur (chaussées de ... m)

à la traversée de l'Augrogne

Dénomination courante: .....

en 1 { arches { plain-cintre } ouverture: 14,47 m - flèche ... m  
           { anse-de-paier }  
           { arc }  
   travées { indépendantes || droites | bow-string } pontes: ..... m  
           { solidaires || hauteur-variable | arc }

Dossier { Arrt : .....  
 ou Pièce { V.B : 55. 053. 010...  
 N° V. ....  
 Tirage du 8 novembre 1944... }

(mod. O. recto)

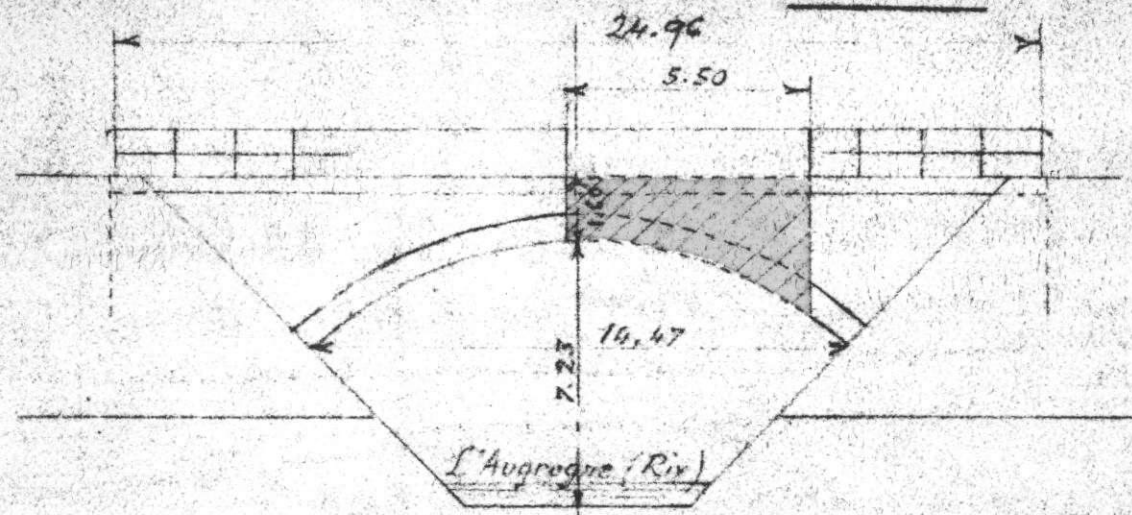
Caractéristiques de l'ouvrage. 1	Nature et importance des avaries (repérées sur le croquis annexe) 2	Avis sur { réfection reutilisation 3
<p><u>Culées</u> : 2 culées en maçonnerie.  <u>Voûte</u> : arc surbaissé de 14,47 m.             largeur : 10,64 m.  <u>Cymrans</u> : Maçonnerie.  <u>Remplissage</u> : Partie en terre, partie maçonnerie à sec.</p>	<p><u>Culées</u> { fondation } sans avarie.                      { élévation }  <u>Voûte</u> : Brèche dans la voûte (voûte crevée) de 6<sup>m</sup>00 x 5<sup>m</sup>50 près de l'axe de l'ouvrage, partie côté Aillevillers.            Clés de voûte poussées de 0<sup>m</sup>30 environ.  <u>Cymrans</u> : Soufflés sur la moitié de la longueur de l'ouvrage, de 0<sup>m</sup>30 maximum.  <u>Remplissage</u> : A rétablir au droit de la brèche.  <u>Décombres</u> : Tombés dans le lit de l'Augrogne.</p>	
Circulation interrompue ou déviée sur .....		

Région Est -  
5<sup>e</sup> Arrondissement V.B.

Ligne 16<sup>5</sup> - Pont routé de 14<sup>m</sup>,47 sur l'Augrogne.  
Km: 10,440.

55.053.010

(Ouvrage (Croquis de destruction)  
détruit par mine le 16.9.1924)  
Elévation côté Aval




tympan et clé de voûte  
poussés d'environ 0.30.

couronnement et 2 assises  
de maçonnerie démolies.



voie unique

(Plombières)



(Ailleval)

tranche dans la route.

voie de service



plinthe, tympan et clé de voûte  
poussés d'environ 0.20.