

MLN 8/5

5<sup>e</sup>

1. Aillenillies à Plombières Les Bains

Pi route de 11,36 m d'ouverture  
au km 8+305

Km. 8.305

P.I. 1136 (Museum des Gravelles)

L.165

2 exemplaires (sans photo) au S.C.V le 1<sup>er</sup> déc.

1 - d<sup>o</sup> - d<sup>o</sup> à R le 1<sup>er</sup> déc

1 - d<sup>o</sup> - d<sup>o</sup> à O.A le 1<sup>er</sup> déc

3 — d<sup>o</sup> — (sans photo) adressés à 5<sup>e</sup> Arrdt le 8.2.1945.

5

S.N.C.F.

**FICHIER DÉTAILLÉ DES DESTRUCTIONS**

1 - V.B.

*Ligne d'Aillevillers à Plambières-les-Bains*

5.° Arrondissement

\* Section 55

\* District 552

(mod. A)

(1) *P.I. voutée de 11,36 m. d'ouv. (kil. 8,305) avec écoulement d'eau de 1,70 m.*

Dossier N° { Arrt :  
 V.B : 55.053.008  
 V. :  
 Tirage du 8 novembre 1944

(1) Section de ligne, Gare, Depot, Atelier, etc. Préciser la position kilométrique de l'établissement, les positions des deux extrémités pour une section de ligne.

Bordereau

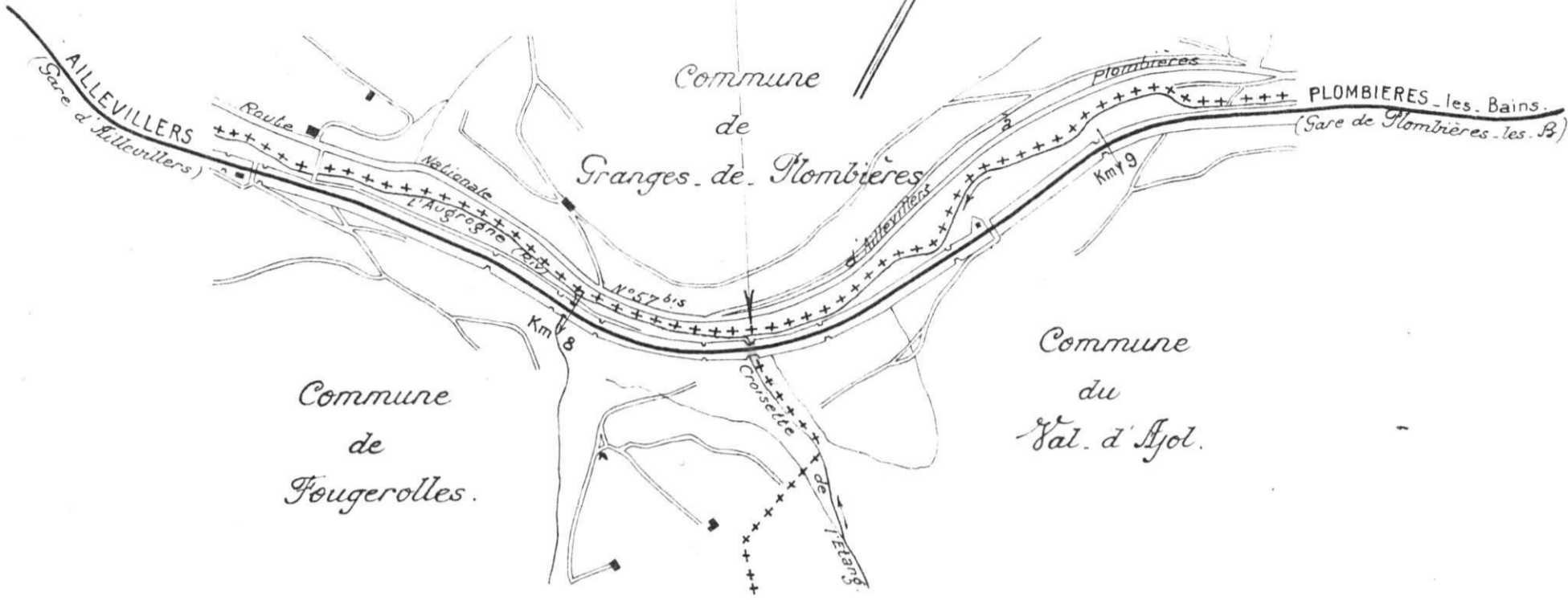
Série	N°s d'ordre	Date du dernier tirage	Série	N°s d'ordre	Date du dernier tirage	Série	N°s d'ordre	Date du dernier tirage	Série	N°s d'ordre	Date du dernier tirage	Série	N°s d'ordre	Date du dernier tirage	Série	N°s d'ordre	Date du dernier tirage
	0	1			8 nov. 1944												

Pieces jointes.

- 1 fiche de destruction.
- 1 plan photographique.

P.I. de 12<sup>m</sup> (Maçonnerie)  
avec écoulement d'eau de 1,70 m.  
Km: 8.305.

Nord



1 - V.B.  
5<sup>e</sup> Arrondissement  
Section 55  
District 552

Ligne de Aillevillers à Plombières-les-Bains (Km : 8,305.)  
P.I. à 1 voies - P.S. de ... m de largeur (chaussée de ... m)  
à la traversée d'un chemin de pré et d'un écoulement d'eau du ruisseau des "Croisettes"  
Dénomination courante : de l'étang

en 1 { arches { plein-cintre  
anse de panier } ouverture : 11,36 m - flèche : 5,53 m  
traverses { arcs  
indépendantes } droites bow-string } pentées : ..... m  
solidaires hauteur variable arcs

Dossier { Arr<sup>t</sup>  
ou Pièce { V.B. : 55.053.008.  
N<sup>o</sup> { V.  
Tirage du 8 novembre 1944

(mod O. recto)

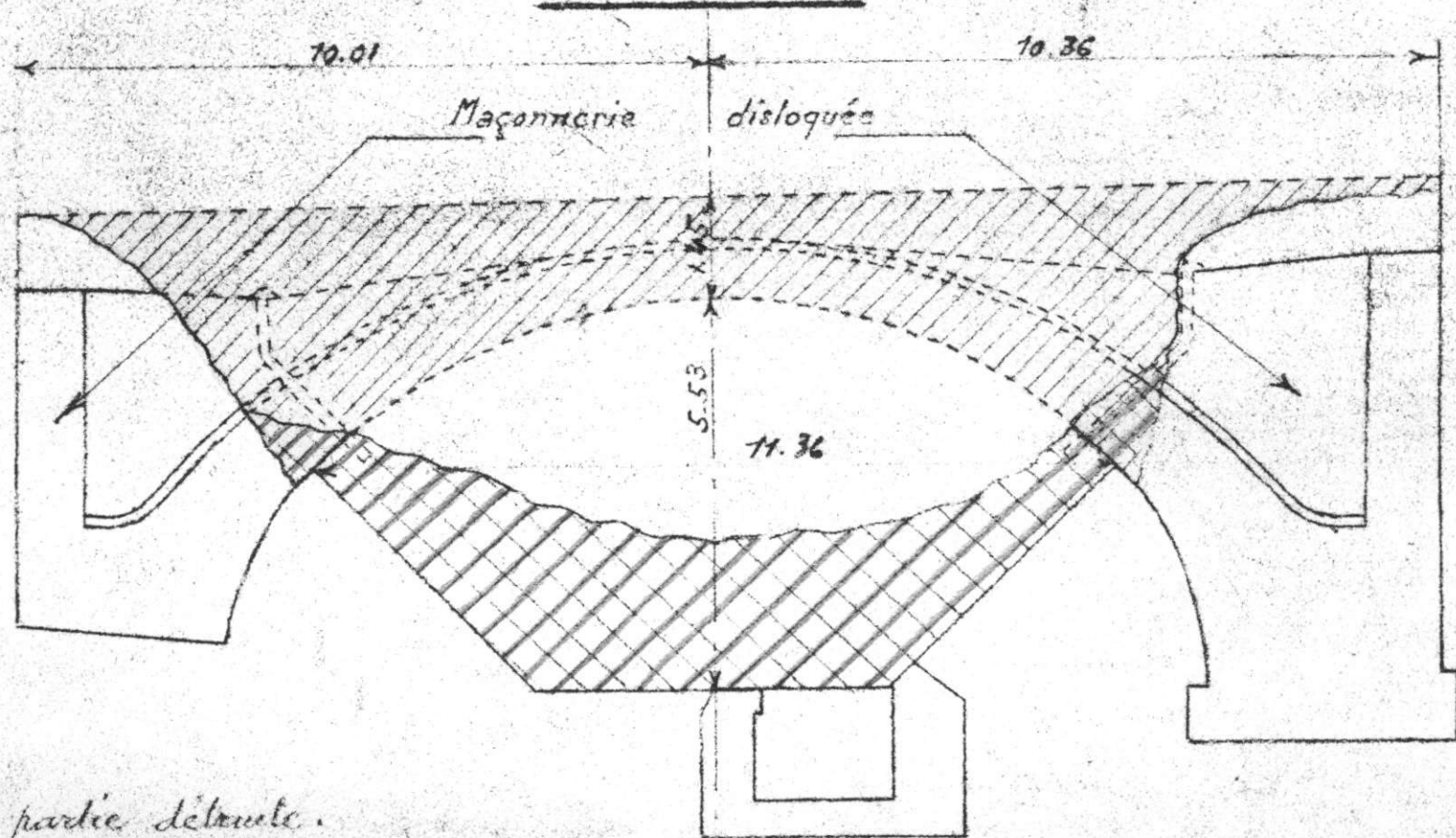
Caractéristiques de l'ouvrage 1	Nature et importance des avaries (références sur le croquis annexe) 2	Avis sur { réparation rehabilitation 3
<p><u>Culées perdues</u> en maçonnerie. <u>Voûte</u> : arc surbaissé de 11,36 m d'ouverture - flèche : 5,53 m. largeur : 5,00 m. <u>Appuis</u> : Maçonnerie. <u>Remplissage</u> : Béton maigre.</p>	<p><u>Culées</u> { fondation } maçonneries distoquées. { élévation } <u>Voûte</u> : Entièrement détruite. <u>Décombres</u> : Tombés sur le chemin et dans la rigole d'écoulement.</p> <p>Circulation interrompue ou déviée sur</p>	<p>Ouvrage à reconstruire entièrement.</p>



Région Est.  
5<sup>e</sup> Arrondissement V.B.

55.053.008

Ligne 16<sup>5</sup> — P.I. route de 11<sup>m</sup> 36 d'ouv<sup>re</sup> — Km : 8,305 —

Croquis de destruction.  
(Ouvrage détruit par mine le 16.9.1944)  
— Coupe longitudinale —



 partie détruite.  
 débris.

Largeur de l'ouvrage entre garde-cosse: 21.07.

S.N.C.F.

## FICHE DE DESTRUCTION

 OUVRAGE D'ART 0.....  
 MAÇONNERIE - B.A.  
 METAL - POUTRELLES ENROBÉES

EST - V.B.

 5<sup>e</sup> Arrondissement  
 Section 55  
 District 552

 263 165  
 Ligne de Aillivillers à Flambrines <sup>les Bains</sup> (kil. ... 8,305 ...)  
 P.I. à 1 voies - P.S. de ... m de largeur (chaussée de ... m)  
 à la traversée d'un chemin de fer et d'une canalisation d'eau du niveau des Croisettes de ...  
 Dénomination courante: ...

 en 1 { arches { plein-cintre } ouverture: 11<sup>m</sup>36 m - flèche 5,53 m  
           { anse de panier }  
           { arc-  
           travées { indépendantes || droites | bow-string } portées: ..... m  
                   { solitaires || hauteur variable | arc-

 Dossier { Arrt: .....  
 ou Pièce { V.B. 55-053-008  
 N° V. ....  
 Tirage du 8 nov. 1944

(mod. O. recto)

Caractéristiques de l'ouvrage 1	Nature et importance des avaries (repérées sur le croquis annexe) 2	Avis sur { réfection réutilisation 3
<u>Culées perdues en maçonnerie</u>  <u>Voûte</u> arc surbaissé de 11 <sup>m</sup> 36 d'ouverture flèche: 5,53 largeur 5 <sup>m</sup> 00  <u>Lymbaut</u> maçonnerie  <u>Remplissage</u> béton maigre	<u>Culées</u> fondation } maçonneries délogées élévation }  <u>Voûte</u> Entièrement détruite.  <u>Décombres</u> tombés sur le chemin et dans la rigole d'écoulement.	ouvrage à reconstruire entièrement.
Circulation interrompue ou dérivée sur .....		



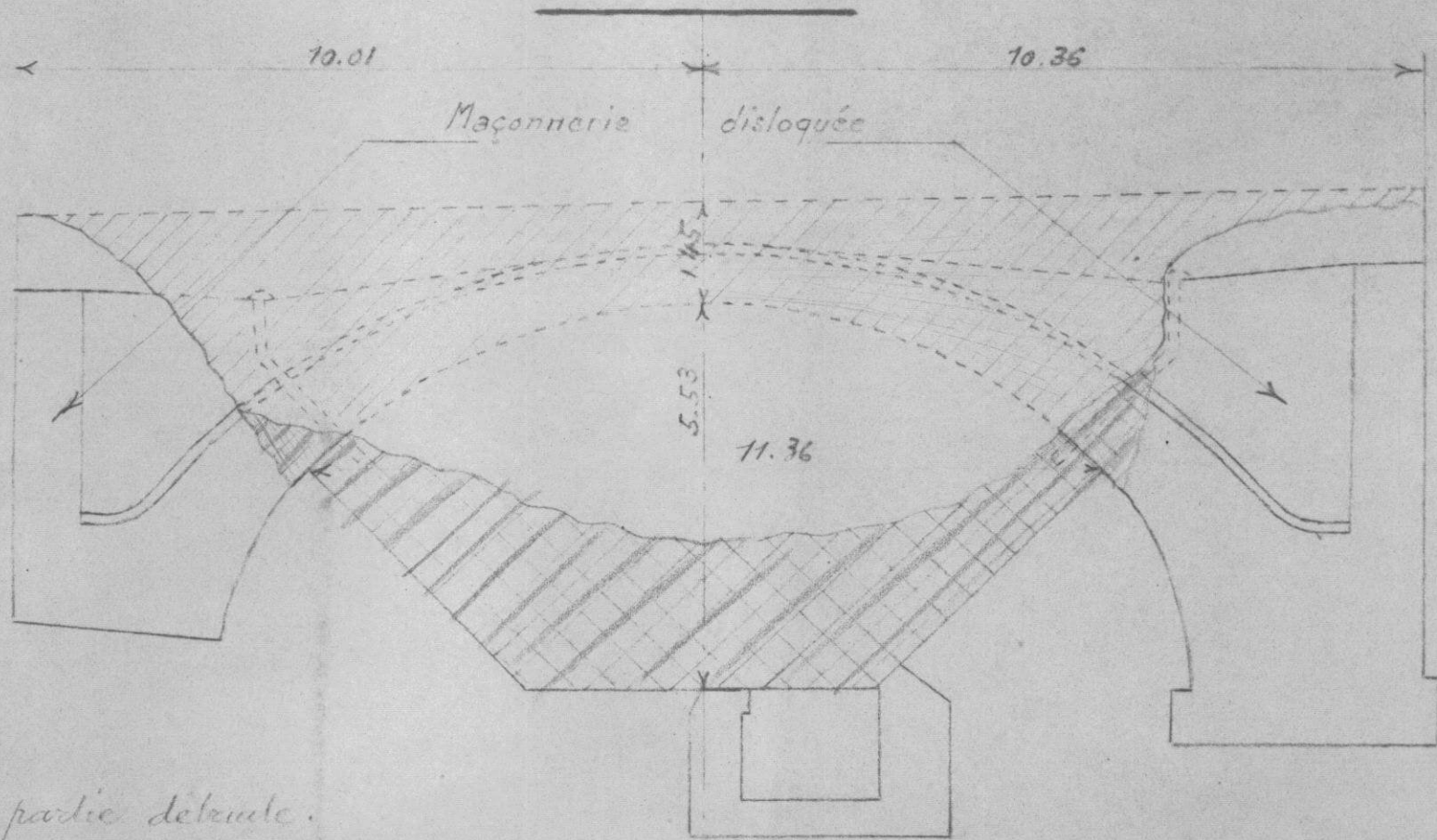
Région Est.  
5<sup>e</sup> Arrondissement V.B.

Ligne 16<sup>5</sup> — P.I. route de 11<sup>m</sup>36 d'ouv<sup>re</sup> — Km: 8,305 —

Croquis de destruction.

(Ouvrage détruit par mine le 16.9.1944)

— Coupe longitudinale —



partie détruite.



déblais.

Largeur de l'ouvrage entre garde-côtes: 27<sup>m</sup>50.

S.N.C.F.

**FICHER DÉTAILLÉ DES DESTRUCTIONS**

1 - V.B.

*Ligne d'Aillevillers à Plambières-les-Bains*

5.º Arrondissement

• Section 55

• District 552

(mod. A)

(1) *P.I. voutée de 11,36 m. d'ouv<sup>re</sup> (kil. 8,305) avec écoulement d'eau de 1,70 m.*

Dossier { Arrt : .....  
Nº V.B : 55. 053. 008  
V. : .....  
Tirage du 8 novembre 1944

(1) Section de ligne, Gare, Depot, Atelier, etc... Préciser la position kilométrique de l'établissement, les positions des deux extrémités pour une section de ligne.

— Bordereau —

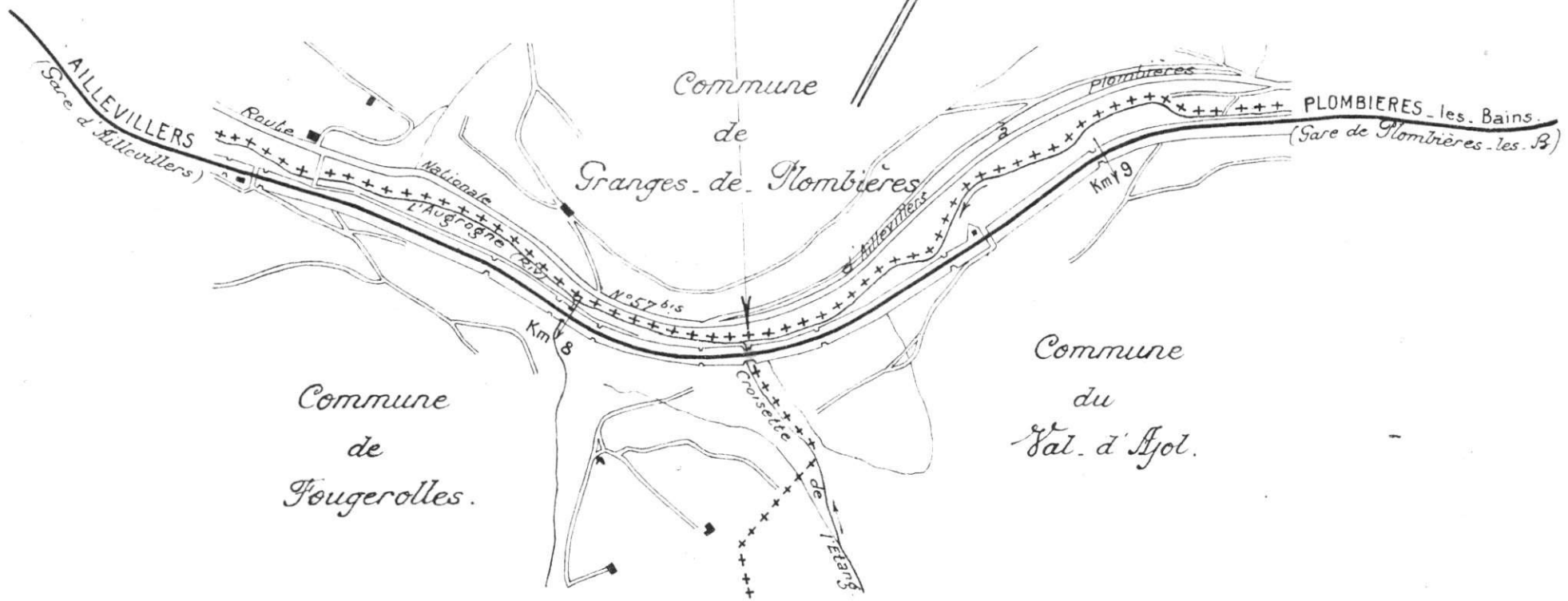
Série	Nº d'ordre	Date du dernier tirage	Série	Nº d'ordre	Date du dernier tirage	Série	Nº d'ordre	Date du dernier tirage	Série	Nº d'ordre	Date du dernier tirage	Série	Nº d'ordre	Date du dernier tirage	Série	Nº d'ordre	Date du dernier tirage
0	1	8. nov. 1944															

Pièces jointes.

- 1 fiche de destruction.
- 1 plan.
- 1 photographie.

P.I. de 12<sup>m</sup> (Maçonnerie)  
avec écoulement d'eau de 1,70 m.  
Km: 8.305.

Nord



Commune  
de  
Fougerolles.

Commune  
du  
Val. à Ajol.

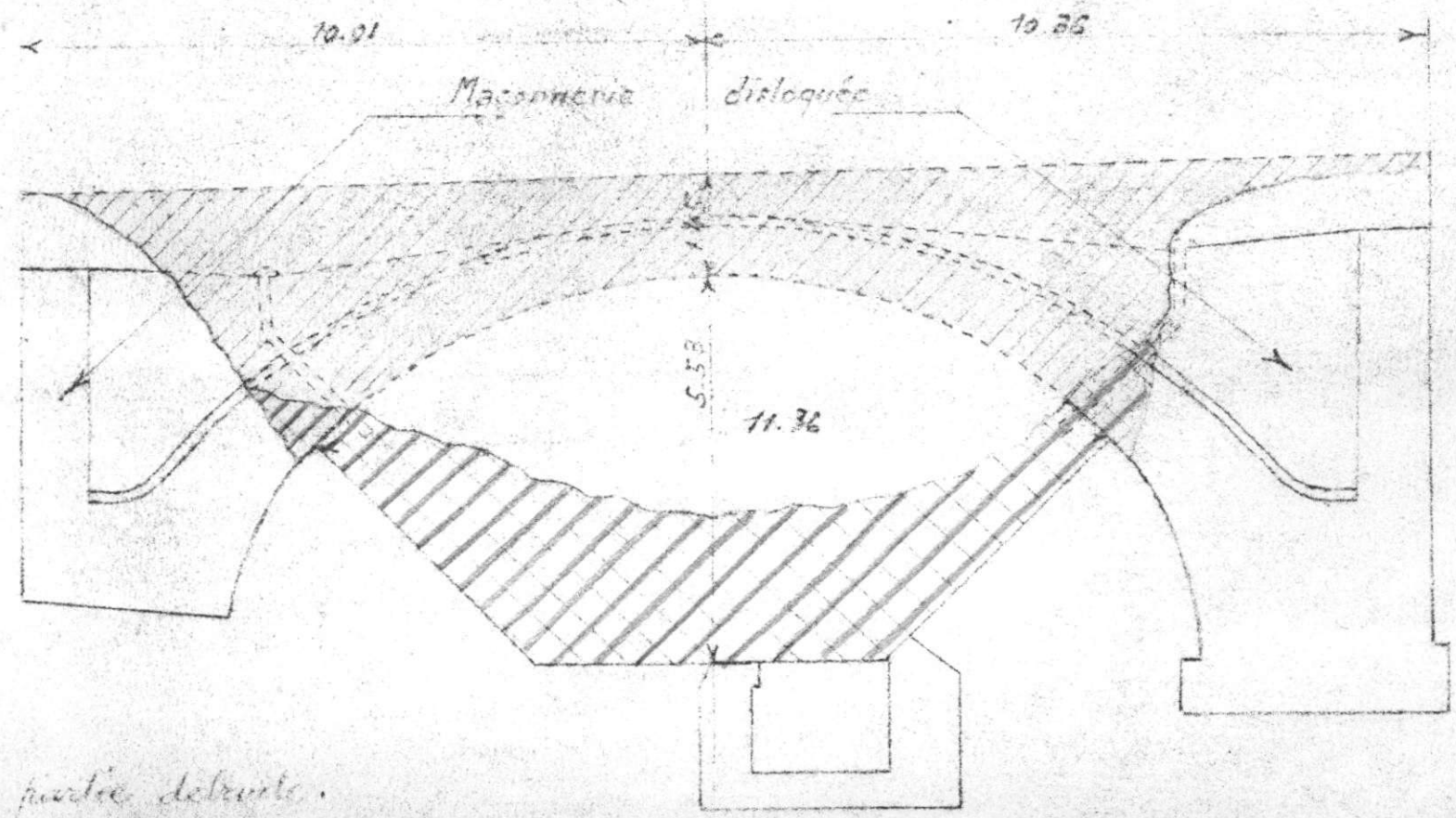
Région Est.  
5<sup>e</sup> Arrondissement V.B.



Ligne 16<sup>S</sup> — P.I. voutée de 11<sup>m</sup> 36 d'ouv<sup>re</sup> — Km : 8,305 —

Croquis de destruction.

(Cuvrage détruit par mine le 10.9.1944)

— Coupe longitudinale —



 partie détruite.  
 soubassement.

Laque de l'ouvrage entre g... ..

1 - V.B.

5<sup>e</sup> Arrondissement

Section 55

District 552

Ligne de Aillevillers à Plombières-les-Bains (Km: 8,305.)

P.I. à 1 voies - P.S. de ... m de largeur (chaussée de ...)

à la traversée d'un chemin de pré et d'un écoulement d'eau du ruisseau des "Croisettes"  
Dénomination courante: de "l'étang".

en 1 { arches { <sup>piers-entre</sup> anse de panier } ouverture: 11,36 m - flèche: 5,53 m

{ traverses { indépendantes } ornières { <sup>bow-string</sup> } pontées

{ <sup>solives</sup> } hauteur variable { arc }

 Dossier { Arr<sup>t</sup>  
ou Pièce { V.B. 55-053-008  
N° V.  
Travaux du 8 novembre 1944

(mod. O. recto)

Caractéristiques de l'ouvrage	Nature et importance des avaries (références sur le croquis annexé)	Avis sur { réparation ou substitution
<p><u>Culées perdues</u> en maçonnerie.</p> <p><u>Soute</u>: arc surbaissé de 11,36 m d'ouverture - flèche: 5,53 m. largeur: 5,00 m.</p> <p><u>Tympan</u>: Maçonnerie.</p> <p><u>Remplissage</u>: Béton maigre.</p>	<p><u>Culées</u> { fondation } maçonneries distaquées. { élévation }</p> <p><u>Soute</u>: Entièrement détruite.</p> <p><u>Décombres</u>: Tombés sur le chemin et dans la rigole d'écoulement.</p>	<p>Ouvrage à reconstruire entièrement.</p>
Circulation interrompue ou déviée sur		