

111LN 7/1

835914 Km: 416.538 (W1) 6 m 9 p 213
2 exemplaires (sans photo) adressés au S.C.V. le

-1 OCT 1945

1

remis à R le

-1 OCT 1945

1

à O.A. le

-1 OCT 1945

1

à ET le

-1 OCT 1945

3

adressés à Am F le

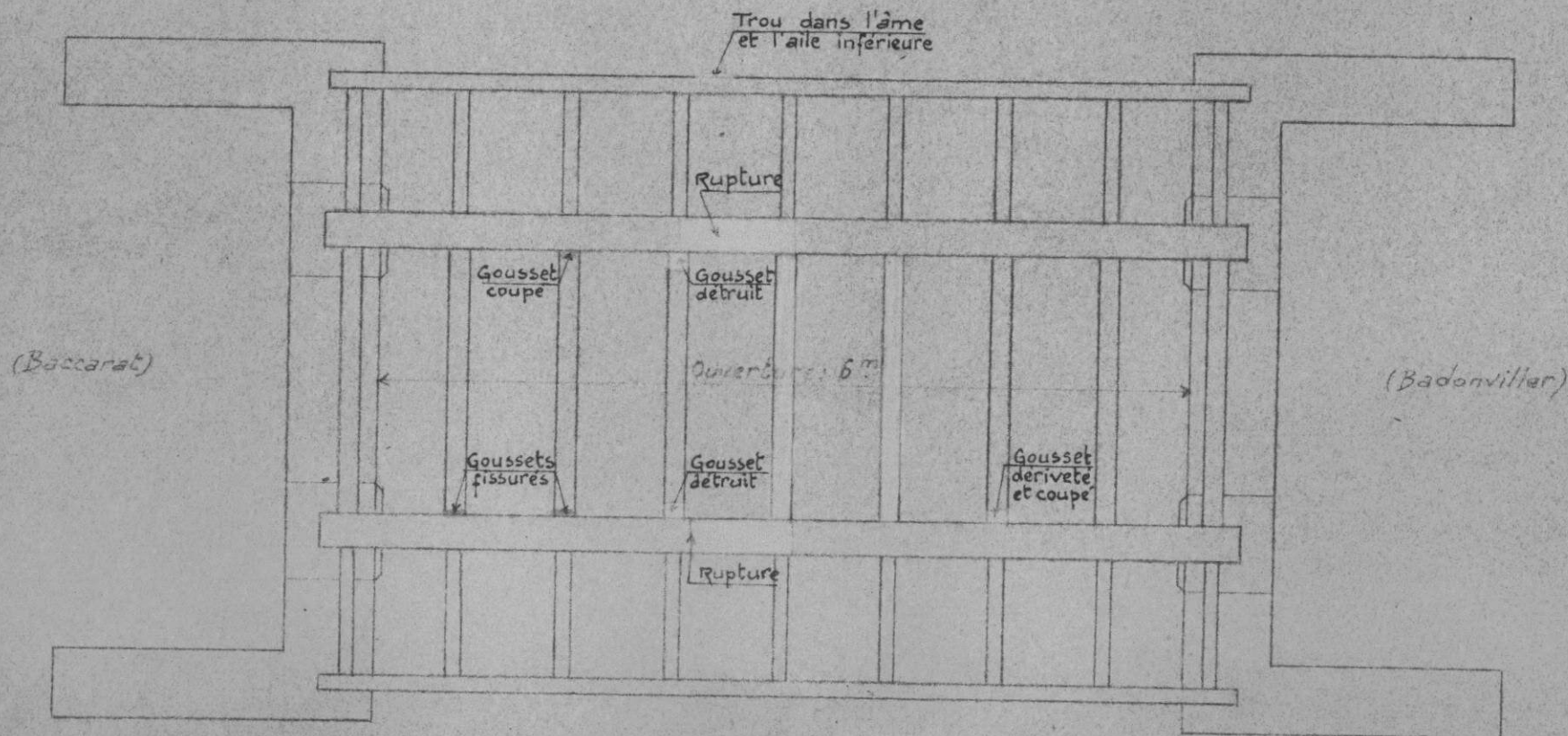
fu

Ligne de Baccarat à Badonviller (21³).

34-068-416

PONT SUR LA VERDURETTE.

km 416.538.



1 - V.B.

3 Arrondissement

Section 34

District 343

Ligne de Baccarat à Badonviller (km: 416.538)

I.J. à 1 voie

à la traversée de la Verdurelle (rivière)

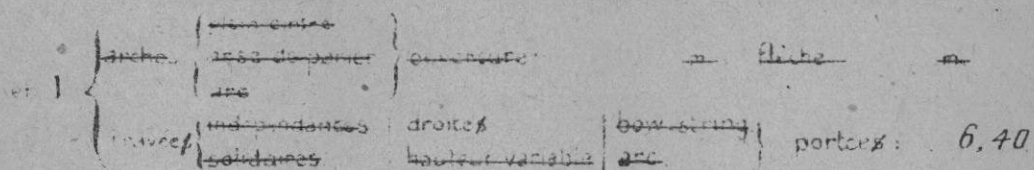
Dénomination courante Pont sur la Verdurelle

Dossier Arrt: 213 - 1

du Piece V.B. 34.068.416

N°

Tirage du 28 Mars 1945



(mod. 3 recto)

Caractéristiques de l'ouvrage 1	Nature et importance des avaries (repérées sur le croquis annexé) 2.	Avis sur réfection réutilisation. 3
<p><u>Culées</u>: culées et murs en retour en maçonnerie, parements en moellons épincés; coussinets en granit.</p> <p><u>Tablier</u>.</p> <p><u>Poutres principales</u>: 2 poutres jumelles, âme pleine, espacées de 2,239^m d'axe en axe. Hauteur H.C. 0,465^m - Largeur des semelles: 0,20^m</p> <p>Âme: 465x9 - 4 cornières 80x80x10.</p> <p>2 poutres de rives:</p> <p>Âme: 365x9 - 4 cornières 60x60x8</p> <p>Plaques de fixation</p> <p><u>Pièces de pont</u>: Entretoises inférieures espacées de 0,80^m d'axe en axe.</p> <p>Entre poutres principales: I 260x120^{15x17}</p> <p>Entre poutres principales et poutres de rives: I 180x100x8</p> <p><u>Longerons</u>: sans avaries.</p> <p><u>Platelage</u>: madriers.</p> <p><u>Pose de voie</u>: sur longerons fixés aux ailes des entretoises par des boulons.</p>	<p><u>Culées</u>: En bon état.</p> <p><u>Tablier</u>.</p> <p>2 poutres principales rompues.</p> <p>Trou dans l'âme et l'aile inférieure d'une poutre de rive</p> <p>2 Entretoises détruites.</p> <p><u>Platelage</u> 50% détruit.</p> <p><u>Longerons</u> à remplacer.</p> <p><u>Observations sur les décombres</u>: Le tablier n'est pas tombé.</p>	<p>Le tablier n'est pas réutilisable</p>
Circulation interrompue. Un pont provisoire est en cours d'installation par la S.N.C.F.		

1. V.B.

FICHER DETAILLE DES DESTRUCTIONS

Ligne de Baccarat à Badonviller

(1) Pont sur la Verdurette (Rivière.) I.M. 6^m d'ouv^e en 1 travée. Km: 416.538.

Dossier { Arr. 215-1
N° { V B 34-068-416
{ V
Tirage du 28 Mars 1945.

(1) Section de ligne, Gare, Dépôt, Atelier, etc... Préciser la position kilométrique de l'établissement, les positions des deux extrémités pour une section de ligne.

Bordereau

Serie	N ^o	Date	Serie	N ^o	Date	Serie	N ^o	Date	Serie	N ^o	Date	Serie	N ^o	Date
	d'ordre	du dernier tirage		d'ordre	du dernier tirage		d'ordre	du dernier tirage		d'ordre	du dernier tirage		d'ordre	du dernier tirage
0	1	28 Mars 1945												

Pieces jointes

1 fiche de destruction

1 plan

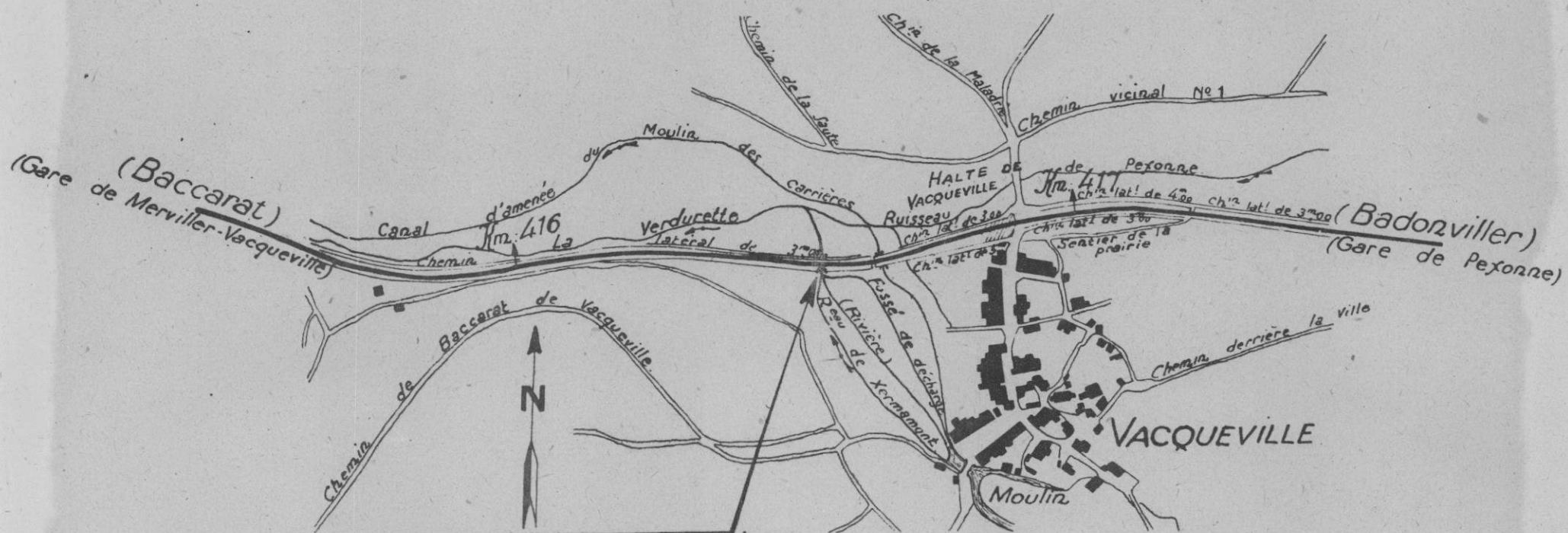
1 photo photographie

Pièces jointes

1 fiche de destruction

A plan

- land photographie



Pont sur la Verdurette
(Rivière) (T.M.) de 6^m,00 d'ouv. en
une travée. Km: 416,538

Ech: 1:10.000.

1 - V.B.

3 Arrondissement

Section 34

District 343

Ligne de Baccarat à Badonviller (km: 416.538.)

P.I. à 1 voie

à la traversée de la Verdurette (rivière)


L'nomination courante Pont sur la Verdurette

Dossier Arrêt: 213 - 1

du Fecé V.B. 34-068-416

N°

Tirage du 28 Mars 1945



(mod. 0 recto)

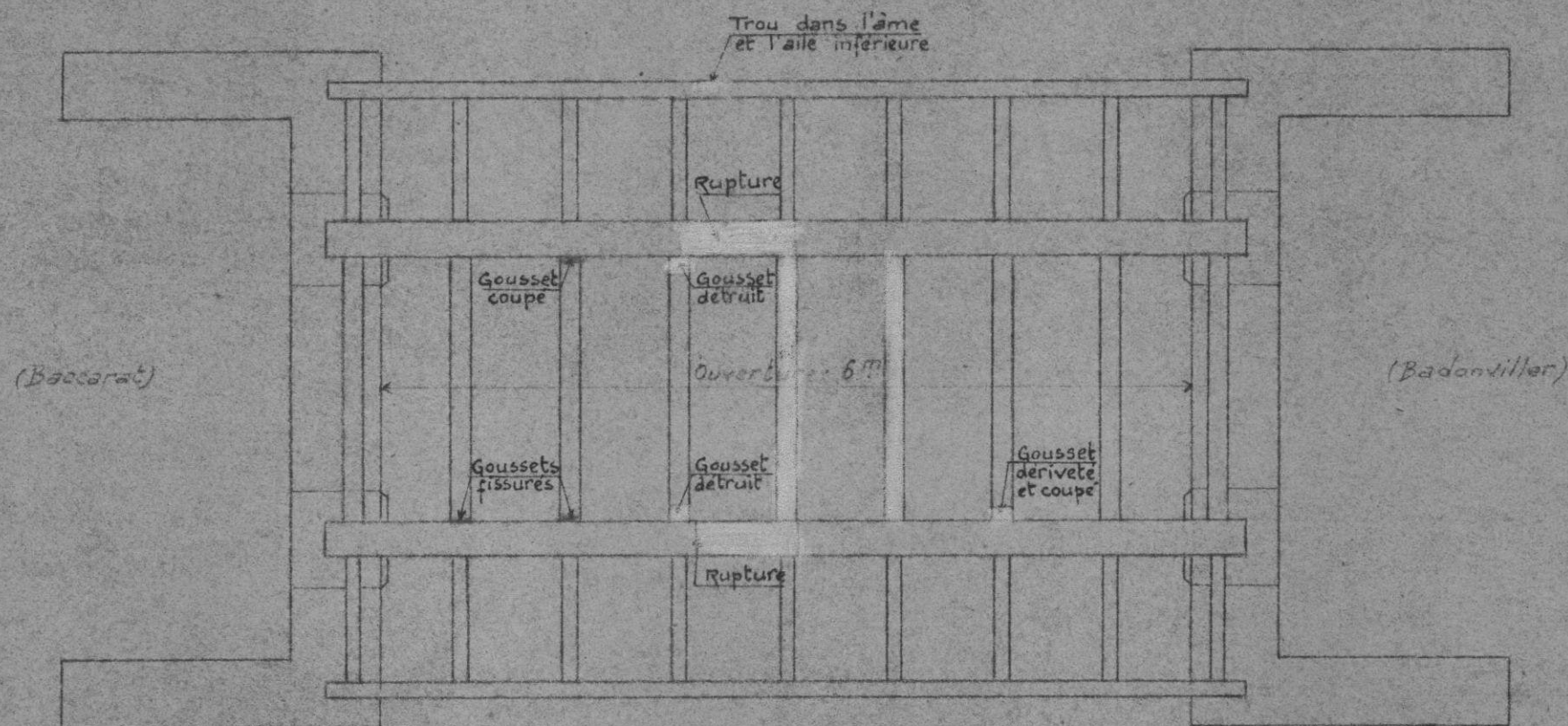
Caractéristiques de l'ouvrage 1	Nature et importance des avaries (repérées sur le croquis annexé) 2.	Avis sur (réfection réutilisation. 3
<p><u>Culées</u>: culées et murs en retour en maçonnerie, parements en moellons épincés; couronnements en granit.</p> <p><u>Tablier</u>:</p> <p><u>Poutres principales</u>: 2 poutres jumelles, âme pleine, espacées de 2,239^m d'axe en axe.</p> <p>Hauteur H.C. 0,465^m - Largeur des semelles: 0,20^m</p> <p>Âme: 465x9 - 4 cornières 80x80x10.</p> <p>2 poutres de rives:</p> <p>Âme: 365x9 - 4 cornières 60x60x8</p> <p>Plaques de fixation:</p> <p><u>Pièces de pont</u>: Entretoises inférieures espacées de 0,80^m d'axe en axe.</p> <p>Entre poutres principales: I 260x120^{15x17}</p> <p>Entre poutres principales et poutres de rives:</p> <p>I 180x100x8</p> <p><u>Longerons</u>: sans avaries</p> <p><u>Platelage</u>: madriers.</p> <p><u>Rose de voie</u> sur longerons fixés aux ailes des entretoises par des boulons.</p>	<p><u>Culées</u>: En bon état</p> <p><u>Tablier</u>:</p> <p>2 poutres principales rompues.</p> <p>Trou dans l'âme et l'aile inférieure d'une poutre de rive</p> <p>2 Entretoises détruites</p> <p><u>Platelage</u> 50% détruit</p> <p><u>Longerons</u> à remplacer.</p> <p><u>Observations sur les décombres</u>: Le tablier n'est pas tombé.</p>	<p>Le tablier n'est pas réutilisable</p>
Circulation interrompue. Un pont provisoire est en cours d'installation par la S.N.C.F.		

Ligne de Baccarat à Badonviller (21³).

34-068-416.

PONT SUR LA VERDURETTE.

km 416.538.



S.N.C.F.

1 - V.B.

3^e Arrondissement

Section 34

District 343

FICHER DETAILLE DES DESTRUCTIONS

Ligne de Baccarat à Badonviller

(1) Pont sur la Verdurette (Rivière) T.M. 6^m d'ouv^{re} en 1 travée. Km: 416.538.

Arrêt 21st 1
Dossier V.B. 34-068-415
N° V
Tirage du 28 Mars 1945.

(1) Section de ligne, Gare, Dépôt, Atelier, etc... Préciser la position kilométrique de l'établissement, les positions des deux extrémités pour une section de ligne.

Bordereau

Série	N° d'ordre	Date du dernier tirage	Série	N° d'ordre	Date du dernier tirage	Série	N° d'ordre	Date du dernier tirage	Série	N° d'ordre	Date du dernier tirage	Série	N° d'ordre	Date du dernier tirage	Série	N° d'ordre	Date du dernier tirage
0	1	28 Mars 1945															

Pièces jointes

1 fiche de destruction

1 plan

1 photo photographie

S.N.C.F.

FICHE DE DESTRUCTION

OUVRAGE D'ART 0. 1
~~MAÇONNERIE - B.A.~~
~~MÉTAL - POUTRELLES ENROBÉES.~~

1 - V.B.

3 Arrondissement
Section 34
District 343

Ligne de Baccarat à Badonviller (km. 416.538)
P.J. à 1 voie
à la traversée de la Verdurette (rivière)
Dénomination courante *Pont sur la Verdurette*

Dossier { Arrêt: 213 - 1
 du Fieco { V.B. 34-068-416
 N° { V.
 Tirage du 28 Mars 1945

er 1 { ~~unidentifié~~
~~arche~~ ~~2500 d'après~~ ouverture m flèche m
206
~~unidentifiés~~ droites bow string
solides hauteur variable arc portance 6.40

 $(\text{mod } 2 \text{ recto})$

Caractéristiques de l'ouvrage 1	Nature et importance des avaries (reperées sur le croquis annexé.) 2.	Avis sur réfection. réutilisation. 3
<p><u>Bulées</u>: bulées et murs en retour en maçonnerie, pavements en moellons épinés; coussinets en granit.</p> <p><u>Tablier</u>.</p> <p><u>Poutres principales</u>: 2 poutres jumelles, âme pleine, espacées de 2,239^m d'axe en axe. Hauteur H.C. 0,465^m - Largeur des semelles: 0,20^m. Âme: 465x9 - 4 cornières 80x80x10.</p> <p>2 poutres de rives: Âme: 365x9 - 4 cornières 60x60x8</p> <p>Plaques de fusion.</p> <p><u>Pièces de pont</u>: Entretoises inférieures espacées de 0,80^m d'axe en axe.</p> <p>Entre poutres principales: I 260x120^{15x17}</p> <p>Entre poutres principales et poutres de rives: I 180x100x8</p> <p><u>Longerons</u>: sans avaries</p> <p><u>Platelage</u>: madriers.</p> <p><u>Rose de voir</u>: sur longerons fixés aux ailes des entretoises par des boulons.</p>	<p><u>Bulées</u> - En bon état</p> <p><u>Tablier</u>.</p> <p>2 poutres principales rompues.</p> <p>Trou dans l'âme et l'aile inférieure d'une poutre de rive</p> <p>2 Entretoises détruites</p> <p><u>Platelage</u> 50% détruit</p> <p><u>Longerons</u> à remplacer.</p> <p><u>Observations sur les décombres</u>: Le tablier n'est pas tombé.</p>	<p>Le tablier n'est pas réutilisable</p>
<p>Circulation interrompue. Un pont provisoire est en cours d'installation par la S.N.C.F.</p>		

S. N. C. F.

FICHE DE DESTRUCTION

OUVRAGE D'ART

O. _____

~~MAÇONNERIE - B. A.~~~~MÉTAL - POUTRELLES ENROBÉES~~

1 - V. B.

3 - Arrondissement

4 - Section *Limville*3 - District *Baccarat*Ligne de *Baccarat à Badonviller* (kil. *416.538*)P. I. à *1* voie - D. S. de _____ m de largeur (chaussée de _____ m)à la traversée de *la Verdurette (Rivière)*Dénomination courante : *Pont sur la Verdurette*

Dossier

Arr' : *213-1*

ou Pièce

V. B. : *34-068-416*

N°

V : _____

Tirage du

28 mars

en *1* { arches { plein-cintre
anse de panier
arcs
travées { indépendantes droites bow-string
solidaires hauteur variable arcs } portées : *6,40* m

(mod. O. recto)

P. GÉHIN ET C^{ie}, MIREGOURT

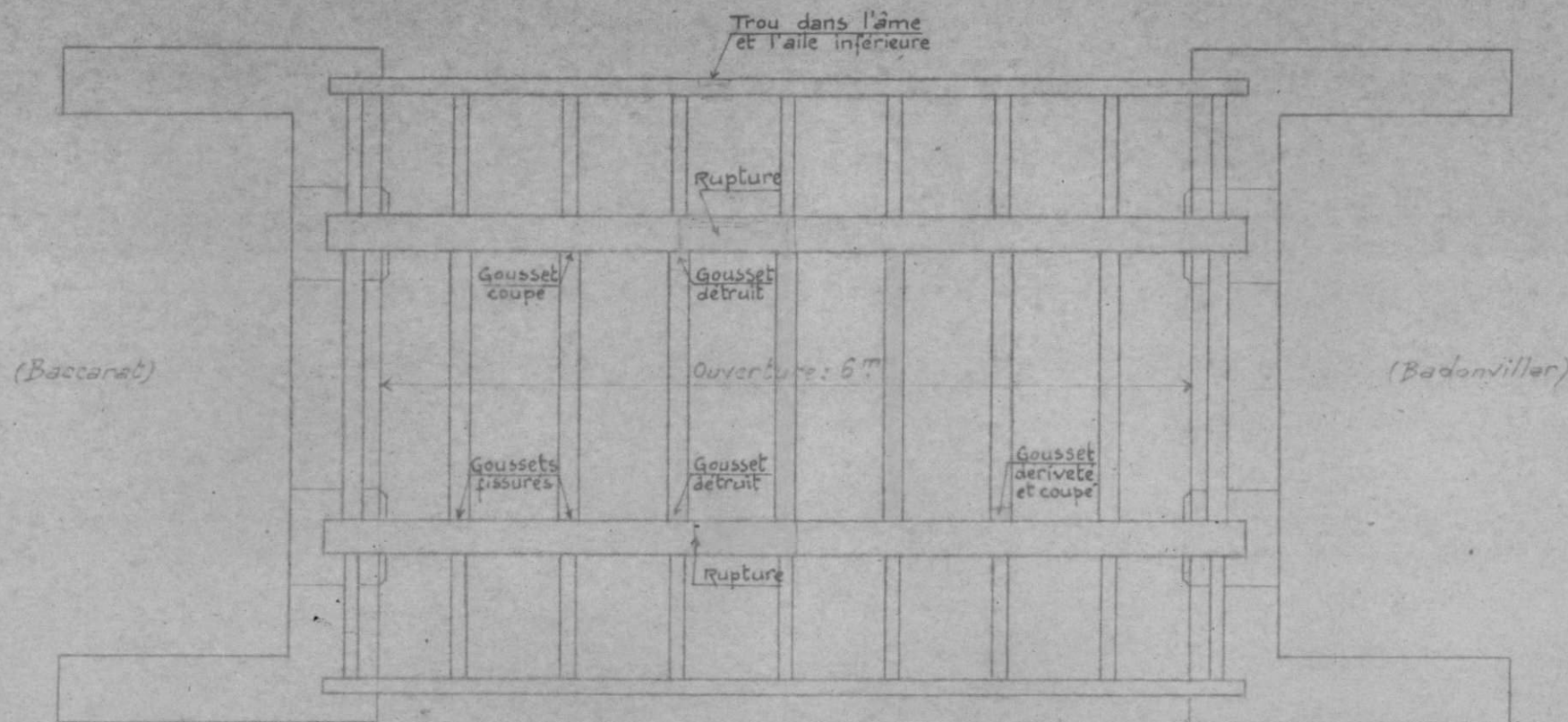
CARACTÉRISTIQUES DE L'OUVRAGE 1	NATURE ET IMPORTANCE DES AVARIES (repérées sur le croquis annexe) 2	AVIS sur { réfection réutilisation 3
<p><i>butées. butées et murs en retour en maçonnerie, parlements en moellons épissés; couronnements en granit.</i></p> <p><i>Tablier.</i></p> <p><i>Poutres principales. 2 poutres jumelles, âme pleine, espacées de 2,239^m d'axe en axe. Hauteur H.C. 0,465^m - largeur des semelles: 0,20^m. Âme 465 x 9 4 corn. 80 x 80 x 10</i></p>	<p><i>butées. En bon état.</i></p> <p><i>Tablier.</i></p> <p><i>2 poutres principales rompues.</i></p>	<p><i>Le tablier n'est pas réutilisable.</i></p>
<p>Circulation interrompue ou déviée sur <i>Un pont provisoire est en cours d'installation par la SNCF.</i></p>		

CARACTÉRISTIQUES DE L'OUVRAGE 1	NATURE ET IMPORTANCE DES AVARIES (repérées sur le croquis annexe) 2	AVIS sur { réfection réutilisation 3
<p>2 poutres de rives: $\text{âme } 365 \times 9$ $4 \text{ corn. } 60 \times 60 \times 8$</p> <p>Plaques de friction.</p> <p>Traverses de pont - Entre. Traverses inférieures, espacées de $0,80^m$ d'axe en axe :</p> <p>- entre poutres principales : $I \frac{260 \times 120}{15 \times 17}$;</p> <p>- entre poutres principales et poutres de rives : $I 180 \times 100 \times 8$.</p> <p>Longerons. Niant</p> <p>Planchage. Madriers</p> <p>Dosses de voirie. Sur longerons fixés aux ailes des entretoises par des boulons.</p>	<p>Trou dans l'âme et l'aile inférieure d'une poutre de rive.</p> <p>2 entretoises détruites.</p> <p>Planchage 50% détruit.</p> <p>Longerons à remplacer.</p> <p>Observations sur les décombres. Le tablier n'est pas tombé.</p>	

Ligne de Baccarat à Badonviller (21³).

PONT SUR LA VERDURETTE.

km 416.538.



PONT SUR LA VERDURETTE.

km 416.538.

